

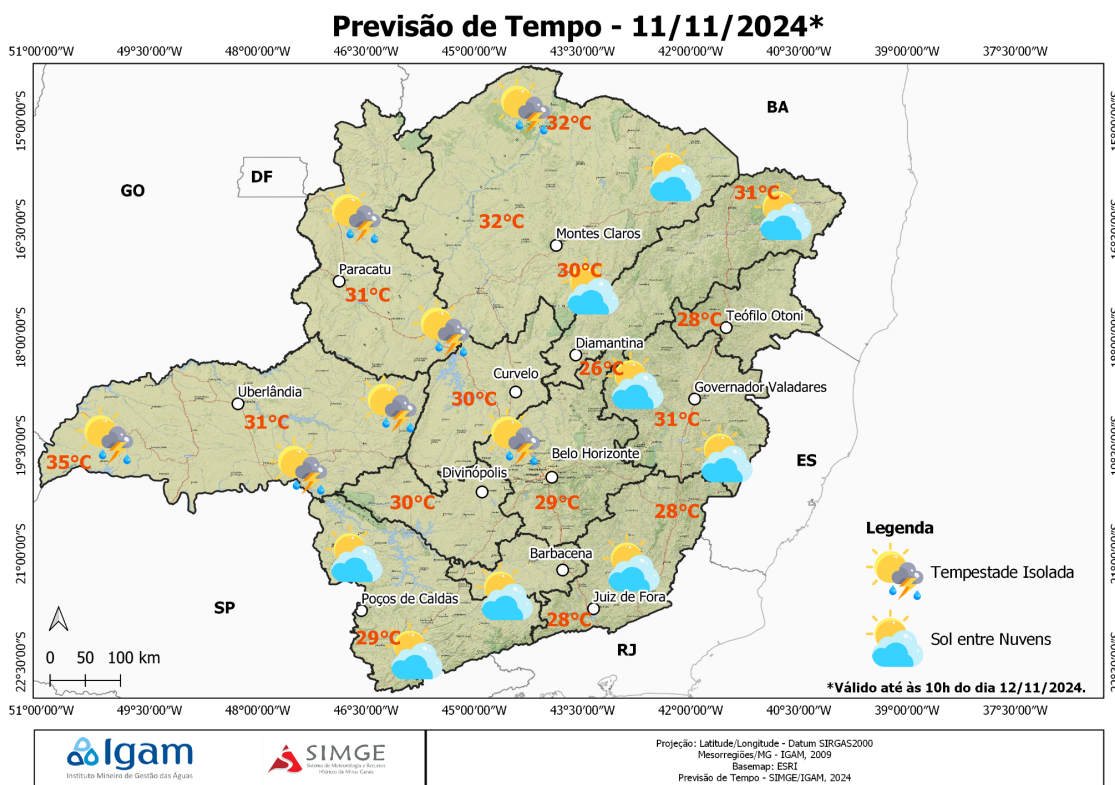
## PREVISÕES E AVISOS METEOROLÓGICOS

**11 de novembro de 2024**

**válida até às 10:00hrs LT do dia 12/11.**

A semana inicia com previsão de tempo estável entre o sul do estado e a porção nordeste, onde haverá diminuição da nebulosidade, ao longo do período. Já na faixa oeste e porção central, tempo instável com tempestades extremamente isoladas, à tarde. Apenas no extremo noroeste, haverá maior organização dos sistemas meteorológicos e a ocorrência de chuva será generalizada. As temperaturas máximas estarão na casa dos 30°C em ampla área do território mineiro, com extremos de 33°C a 35°C no pontal do Triângulo Mineiro e em áreas do Norte de Minas.

Em Belo Horizonte, tempo instável, parcialmente nublado. Há baixa probabilidade para tempestades, porém, estas ocorrendo, deverão se formar nas proximidades das serras do Curral e do Rola Moça. As temperaturas máximas estarão na casa dos 29°C.



**OBS:** Localização aproximada, para termos de referência, das cidades: Barbacena, Belo Horizonte, Curvelo, Diamantina, Divinópolis, Governador Valadares, Juiz de Fora, Montes Claros, Paracatu, Poços de Caldas, Teófilo Otoni e Uberlândia.

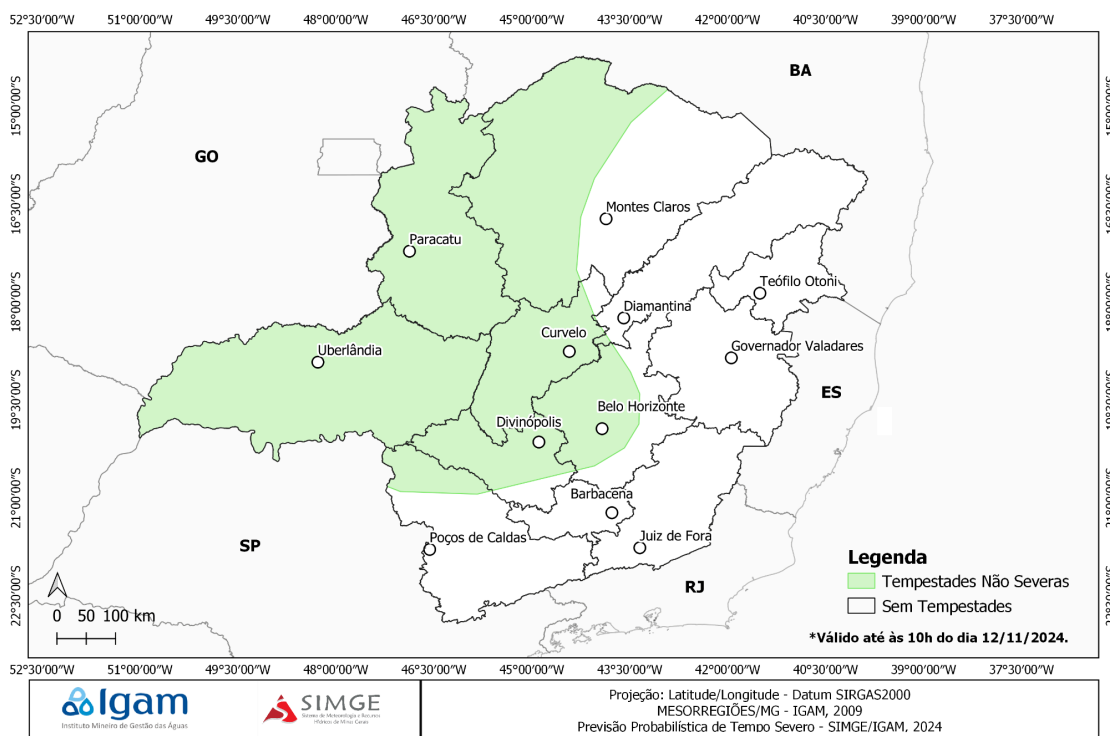
## PREVISÃO DE TEMPO SEVERO

Abaixo, segue o mapa de Níveis de Severidade. O mapa indica as probabilidades de onde haverá o maior potencial para ocorrência de tempestades severas no decorrer do dia de hoje. As tempestades Severas, por definição, são temporais com capacidade de provocar granizo, vendavais, tornados, raios e/ou chuva torrencial. Os níveis de Severidade são quatro: sendo o nível 1, o mais fraco e o nível 4, o mais severo. [Entenda mais a metodologia empregada.](#)

**Tempestades Não Severas:** previstas em áreas das mesorregiões Triângulo Mineiro, Norte e Noroeste de Minas. Central, Metropolitana, Sul e Oeste de Minas e no Campo das Vertentes. Microrregiões em destaque: Paracatu, Uberlândia, Curvelo, Belo Horizonte, Divinópolis.

As tempestades que se formarem deverão ser isoladas, ocorrendo no entorno das áreas de serra, que serão a maior forçante, já que, ampla área do estado mineiro se encontra sob forte subsidência associada a entrada polar do Jato, em altos níveis, e a atuação de um anticiclone em médios níveis. Apenas o extremo oeste e noroeste do estado, as condições associadas à atuação de cavados e a disponibilidade de calor e umidade, com cisalhamento vertical de 20 kt, possibilitaram que tempestades ocorram de maneira mais generalizada. Tempo severo poderá ser observado através de rajadas de vento e chuva de moderada a forte intensidade.

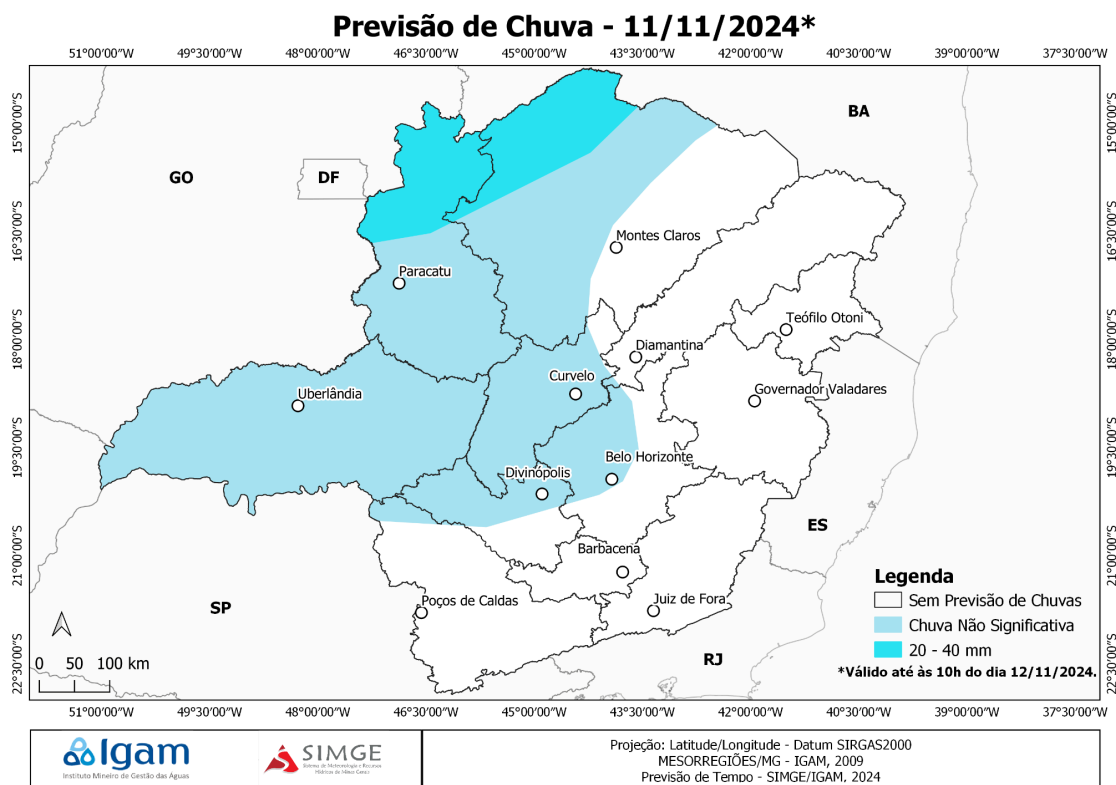
### Previsão Probabilística de Tempo Severo - 11/11/2024\*



**OBS:** As probabilidades no mapa são interpretadas da seguinte forma: a probabilidade que uma pessoa tem, em um determinado ponto, para observar evento de Tempo Severo num raio de 40 km de distância dela. **OBS1:** Localização aproximada, para termos de referência, das cidades: Barbacena, Belo Horizonte, Curvelo, Diamantina, Divinópolis, Governador Valadares, Juiz de Fora, Montes Claros, Paracatu, Poços de Caldas, Teófilo Otoni e Uberlândia.

## AVISO DE CHUVA

Previsão de tempo instável no estado mineiro, com ocorrência de tempestades isoladas na metade oeste do estado. Acumulados significativos de chuva são esperados apenas no noroeste do estado, com totais entre 20 e 40 mm.

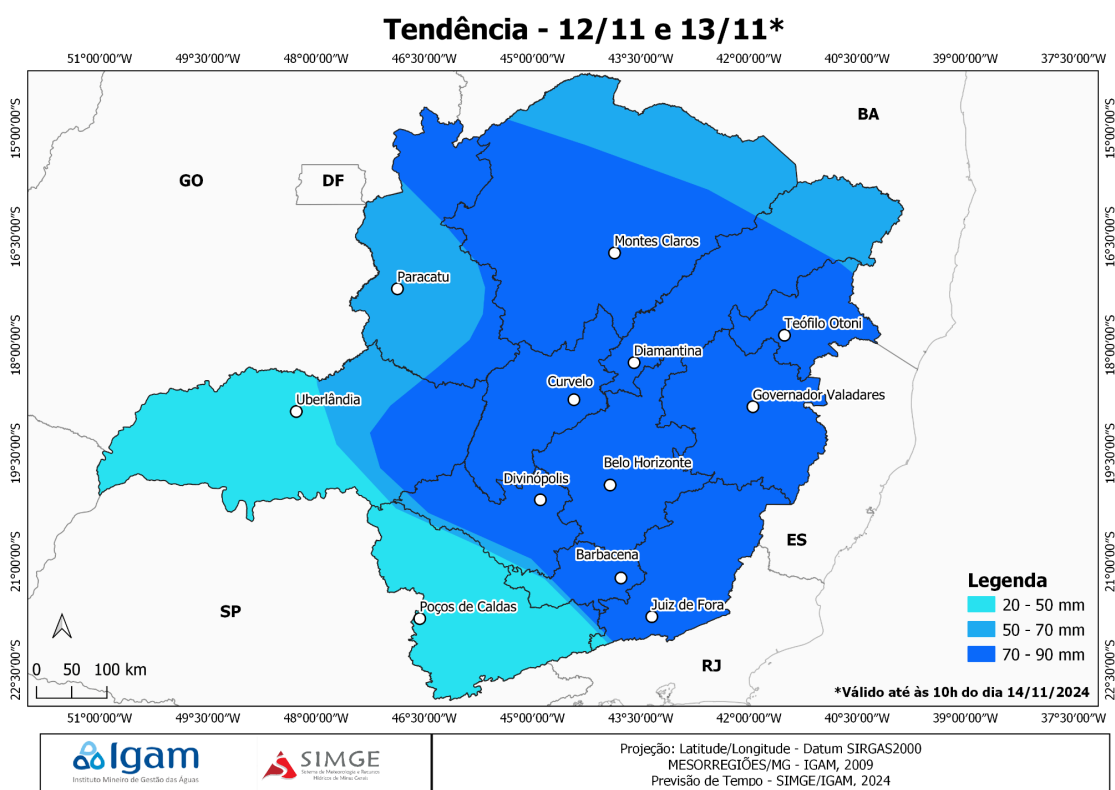


**OBS:** Localização aproximada, para termos de referência, das cidades: Barbacena, Belo Horizonte, Curvelo, Diamantina, Divinópolis, Governador Valadares, Juiz de Fora, Montes Claros, Paracatu, Poços de Caldas, Teófilo Otoni e Uberlândia.

## TENDÊNCIA – 12/11 e 13/11

válida até às 10:00hrs LT do dia 14/11/2024.

A atuação de um Canal de Umidade, que será possibilitada pela a incursão de uma nova frente fria, ao longo dos próximos dias, deverá produzir acumulados significativos de chuva sobre localidade do estado mineiro. Uma ampla faixa territorial aparece com condições para acumulados entre 70 e 90 mm, podendo alçar valores acima dos 120 mm. Destaque para o período a partir do dia 13/11.



**OBS:** Localização aproximada, para termos de referência, das cidades: Barbacena, Belo Horizonte, Curvelo, Diamantina, Divinópolis, Governador Valadares, Juiz de Fora, Montes Claros, Paracatu, Poços de Caldas, Teófilo Otoni e Uberlândia.