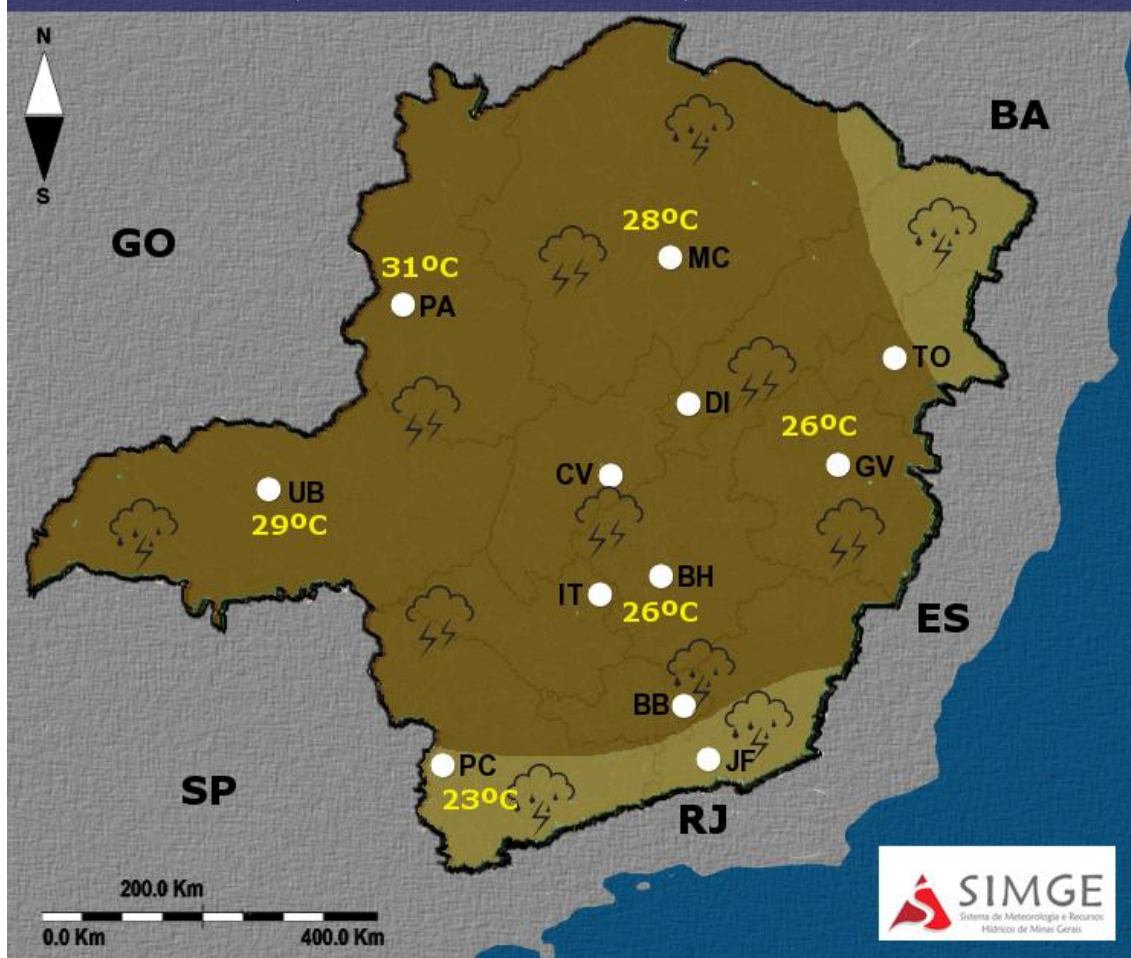


Previsões e Avisos Meteorológicos - 29 de Novembro

válida até as 10:00hrs LT do dia 30/11.

A Frente Fria que ingressou pelo estado ontem, agora ajuda a configurar uma Zona de Convergência de Umidade (ZCOU) sobre o Sudeste do Brasil e deverá permanecer pelos próximos dias sobre o estado Mineiro. Esse padrão atmosférico manterá a instabilidade favorecendo a ocorrência de acumulados expressivos de chuva. Hoje, há previsão de chuvas acompanhadas de raios, ventos de fraca a moderada intensidade, com possibilidade de granizo pequeno no Triângulo Mineiro. Os acumulados de chuva serão entre 70-100 mm entre o Triângulo, Oeste, Central, Noroeste, Metropolitana, norte da Zona da Mata e Vale do Rio Doce. A capital Belo Horizonte, terá dia nublado com pancadas de chuva a qualquer momento. Os acumulados na Capital estarão entre 50-70mm.

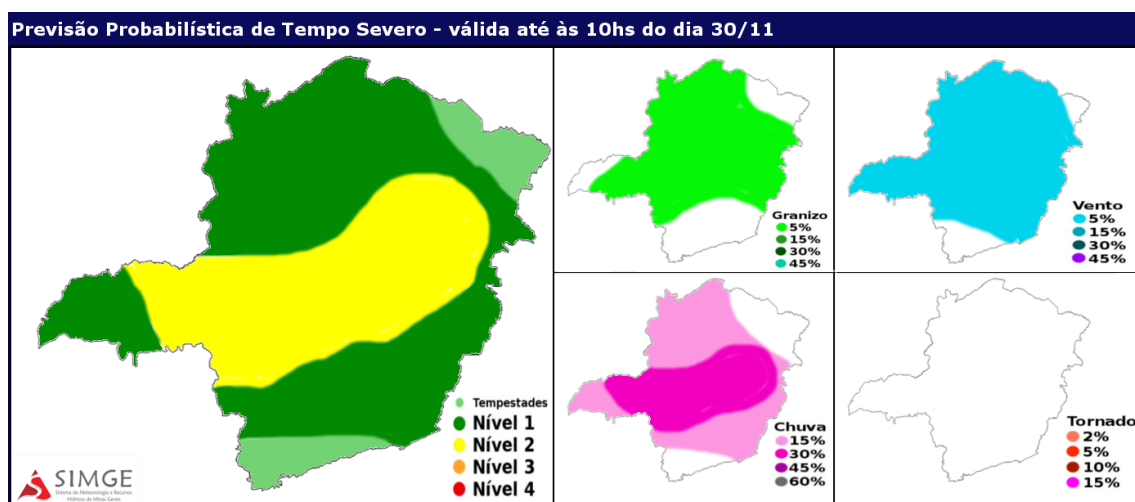
Sexta-feira (29 de Novembro)



Previsão de Tempo Severo:

Abaixo, segue o mapa de Níveis de Severidade. O mapa abaixo indica as probabilidades e onde haverá maior potencial para ocorrência de tempestades severas no decorrer do dia de hoje. As tempestades Severas, por definição, são temporais com capacidade de provocar granizo, vendavais, tornados, raios e chuva torrencial. Os níveis de Severidade são quatro: sendo o nível 1, o mais fraco, e o nível 4 o mais severo.

Tempestades embebidas na ZCOU provocarão descargas elétricas e acumulados expressivos de precipitação. As cidades mais populosas que poderão ser atingidas pelo Tempo Severo são: Uberlândia, Uberaba, Patrocínio, Araxá, Três Marias, Bom Despacho, Sete Lagoas, Belo Horizonte, Conceição do Mato Dentro, Itabira, Diamantina, Capelinha e Bocaiúva.

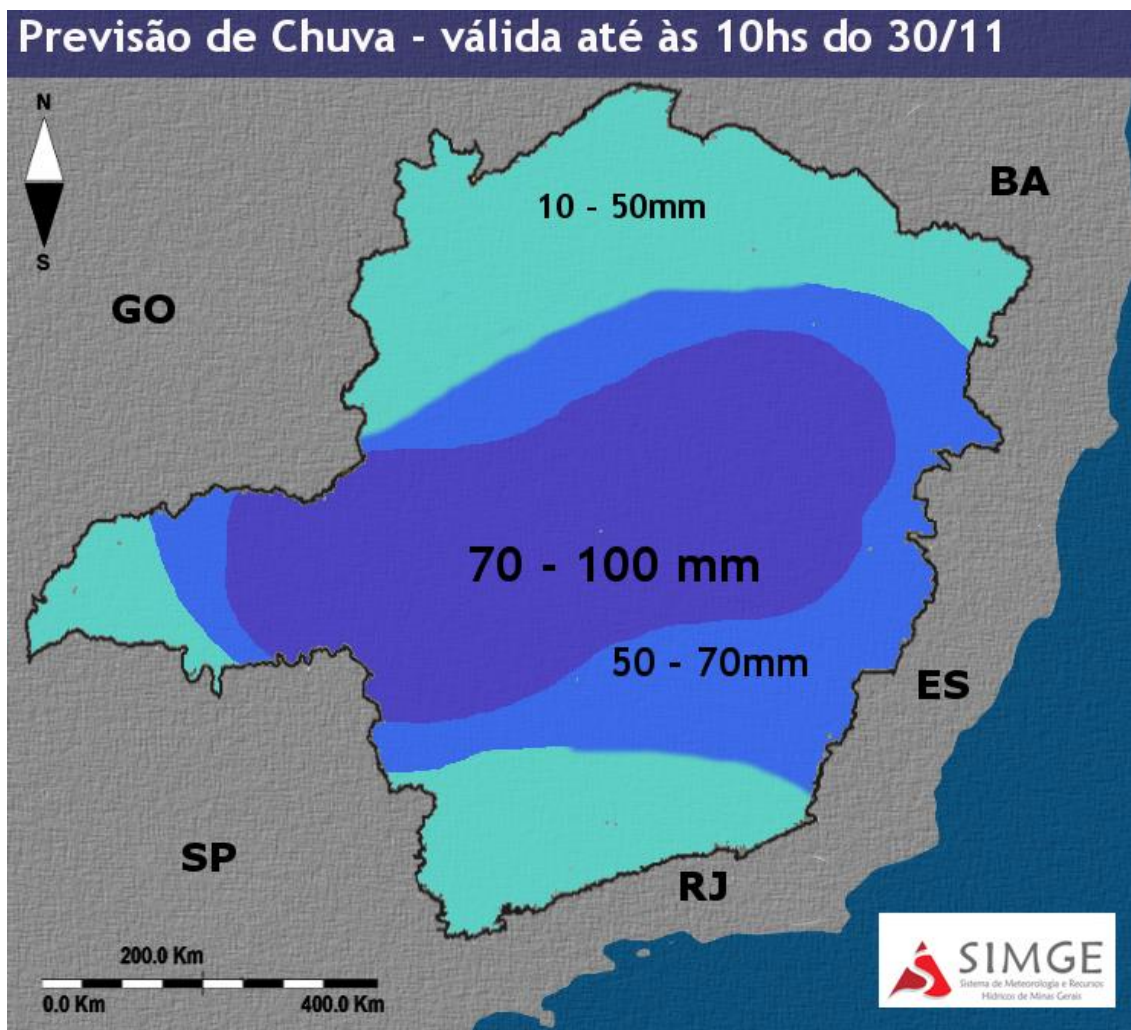


OBS: Definição de Tempo severo: é definido com uma Tempestades produz granizo, vendaval, tornado em solo.

OBS1: As probabilidades no mapa são interpretadas da seguinte forma. É a probabilidade que uma pessoa, em um determinado ponto, tem para observar um evento de Tempo Severo (granizo, vendaval, tornado e chuva intensa) em um raio de 40 km de distância dela.

AVISO DE CHUVA - Próximas 24 horas:

Previsão de chuva intensa e persistente, com elevados acumulados entre a tarde de hoje e amanhã pela manhã, em Campo das Vertentes, Zona da Mata, Central, Oeste, Metropolitana, Vale do Rio Doce e Metropolitana. Cidades como Bom Despacho, Três Marias, Pará de Minas, Sete Lagoas, Curvelo, Conceição do Mato Dentro, Itabira, Divinópolis, Belo Horizonte, Ouro Preto, Ponte Nova, Ipatinga, Caratinga, Manhuaçu e Viçosa, deverão sofrer com acumulados entre 50 e 100 mm de precipitação;



OBS: O mapa de chuva somente é elaborado, quando ocorrerá acumulados de chuva significativos, ou seja, acumulados de chuva que poderão causar danos em determinada região. Danos como: Enxurradas, deslizamentos de encostas, enchentes, alagamentos e subida de rios e córregos.